








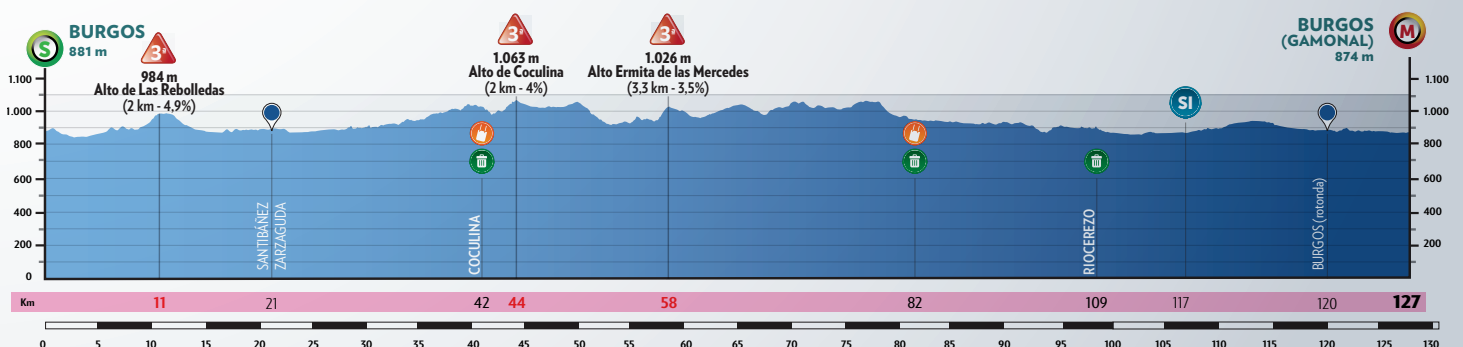
DATOS DE LA ETAPA

CONTROL DE FIRMAS // SIGNATURE CONTROL	11:25-12:10
LLAMADA // CALL	12:15
SALIDA NEUTRALIZADA (6,2 KM) // NEUTRALIZED START (6,2 KM)	12:20
SALIDA REAL // REAL START	12:34
MEDIA HORARIA PROBABLE // PROBABLE HOURLY AVERAGE	40 Km/h
LLEGADA ESTIMADA // ESTIMATED ARRIVAL	15:45
CIERRE CONTROL // CONTROL CLOSURE	10%

KILÓMETROS		ITINERARIO / ITINÉRAIRE	HORARIO PREVISTO		
RECORRIDOS parcourus	POR RECORRER à parcourir		38 Km/h	40 Km/h	42 Km/h
		 BURGOS - BURGOS			
	127	 BURGOS. SALIDA NEUTRALIZADA	12:20	12:20	12:20
0	127	SALIDA REAL N-627	12:34	12:34	12:34
1	126	Giro izda. por BU-V-6279	12:36	12:36	12:35
3	124	SOTRAGERO	12:39	12:39	12:38
6	121	VILLANUEVA DE UBIERNA	12:43	12:43	12:43
10	117	CELADILLA DE SOTOBRIÍN. Seguir recto por BU-V-6011	12:50	12:49	12:48
11	116	 ALTO DE LAS REBOLLEDAS. GPM 3.ª	12:51	12:51	12:50
13	114	LAS REBOLLEDAS	12:55	12:54	12:53
17	110	MANSILLA DE BURGOS. Seguir por BU-622	13:01	13:00	12:58
19	108	MIÑÓN DE SANTIBÁÑEZ	13:04	13:03	13:01
21	106	SANTIBÁÑEZ ZARZAGUDA	13:07	13:06	13:04
26	101	HUÉRMECES	13:15	13:13	13:11
30	97	 Giro izda. por BU-V-6273. Puente 3,40 m	13:21	13:19	13:17
33	94	SAN PANTALEÓN DEL PÁRAMO	13:26	13:24	13:21
34	93	QUINTANILLA PEDRO ABARCA	13:28	13:25	13:23
39	88	ACEDILLO. Paso estrecho 3,40 m	13:36	13:33	13:30
42	85	 COCULINA. Giro dcha. por BU-601. ECOZONA. AVITUALLAMIENTO 	13:40	13:37	13:34
44	83	 ALTO DE COCULINA. GPM 3.ª	13:43	13:40	13:37
51	76	LA NUEZ DE ARRIBA. Exterior	13:55	13:51	13:47

– BURGOS ECLIPSA –

53	74	Giro dcha. por N-627	13:58	13:54	13:50
54	73	Giro izda. por SC-BU-13. Ramal izquierdo en sentido contrario	13:59	13:55	13:51
55	72	MONTORIO. Giro izda. hacia Quintanilla Sobresierra	14:01	13:57	13:53
58	69	ALTO ERMITA DE LAS MERCEDES. GPM 3.ª	14:06	14:01	13:57
61	66	Giro izda. por N-623	14:10	14:06	14:01
67	60	Giro dcha. por CL-633	14:20	14:15	14:10
68	59	MASA. Giro dcha. por BU-502	14:21	14:16	14:11
77	50	Giro dcha. por CL-629	14:36	14:30	14:24
79	48	CERNÉGULA	14:39	14:33	14:27
82	43	ECOZONA. AVITUALLAMIENTO	14:43	14:40	14:31
86	41	HONTOMÍN. Exterior	14:50	14:43	14:37
95	32	PEÑAHORADA	15:04	14:57	14:50
100	27	VILLAVERDE PEÑAHORADA	15:12	15:04	14:57
101	26	Giro izda. por BU-V-5008	15:13	15:06	14:58
104	23	RIOSERAS. Paso estrecho	15:18	15:10	15:03
106	21	Giro dcha. dirección Riocerezo	15:21	15:13	15:05
109	18	RIOCEREZO. Giro dcha. por BU-V-5021. ECOZONA	15:26	15:18	15:10
115	12	HURONES	15:36	15:27	15:18
117	10	SPRINT INTERMEDIO	15:39	15:33	15:21
120	7	BURGOS por BU-V-5029. Rotonda. Seguir por BU-30	15:43	15:34	15:25
121	6	Seguir por BU-30 dirección Madrid / Logroño A-1	15:45	15:36	15:27
125	2	Salida por BU-30 km 245. Giro dcha. por N-120	15:51	15:42	15:33
127	0	Giro dcha. Avda. Derechos Humanos. META	15:55	15:45	15:35



Recorrido 127 km



BURGOS
Pl. del Rey San Fernando

BURGOS
Avda. Derechos Humanos

ALTO DE LAS REBOLLEDAS

ALTO ERM. DE LAS MERCEDES

ALTO DE COCULINA